

Interreg



UNIONE EUROPEA
EVROPSKA UNIJA

ITALIA-SLOVENIJA



ENGREEN

Progetto standard co-finanziato dal Fondo europeo di sviluppo regionale
Standardni projekt sofinancira Evropski sklad za regionalni razvoj

DS3.1 ATT5

Identifikacija zelene infrastrukture in primerov dobrih praks za njeno upravljanje in obnovo

**DOSEŽEK: PRIKAZ ČEZMEJNE ZELENE INFRASTRUKTURE Z UPORABO
WEBGIS APLIKACIJE**

Avtorji: Martina Lužnik, Martin Senič

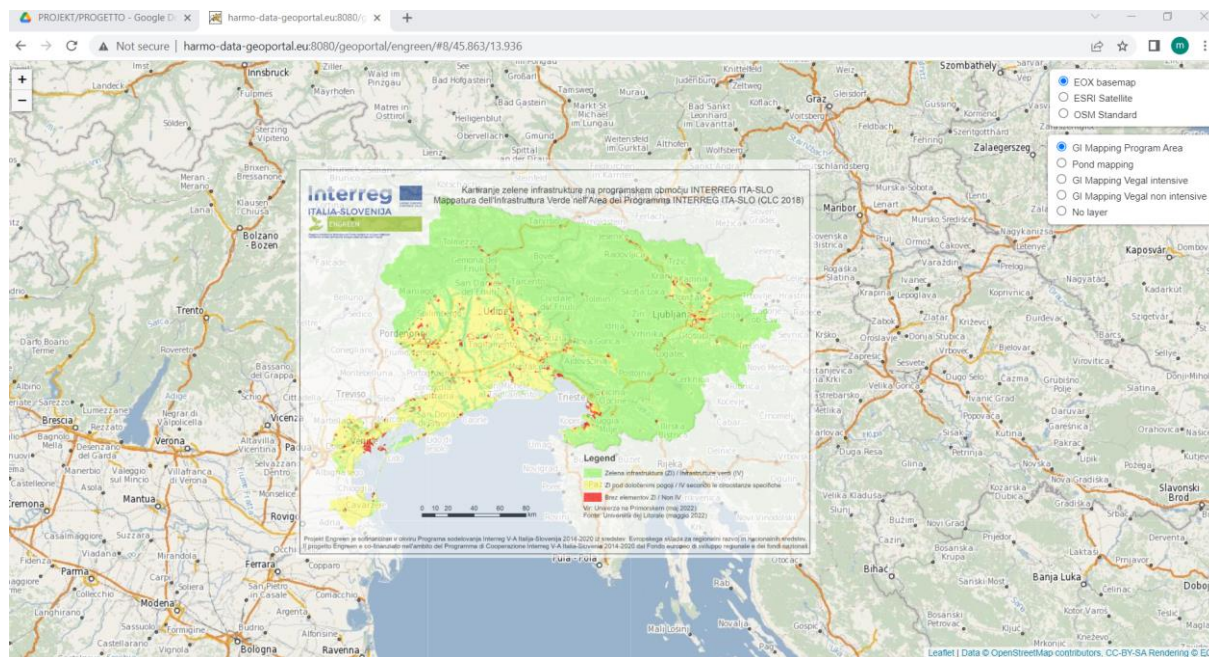
Datum: 13. 6. 2022



Za prikaz ZI, ki smo jo indentificirali PP3 in PP4 na projektne oz. programske območju, smo uporabili podatke, ki smo jih zbrali PP3 in PP4. Vizualizacijo smo izvedli na geoportalu HARMO-DATA

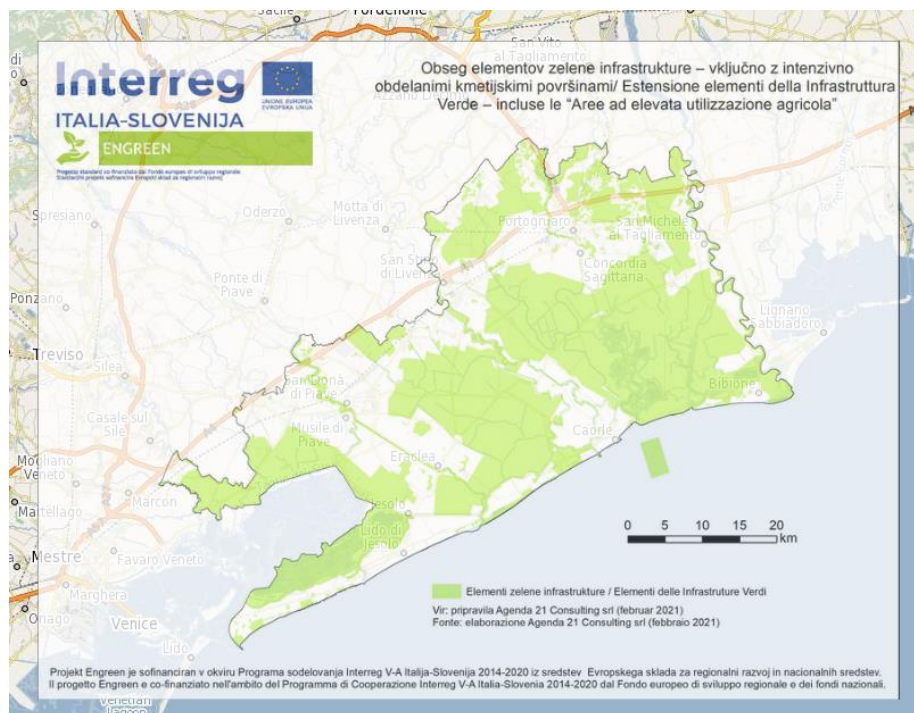
<http://www.harmon-data-geoportal.eu:8080/geoportal/engreen/>

Prikaz zelene infrastrukture na programskem območju (zaslonska slika):

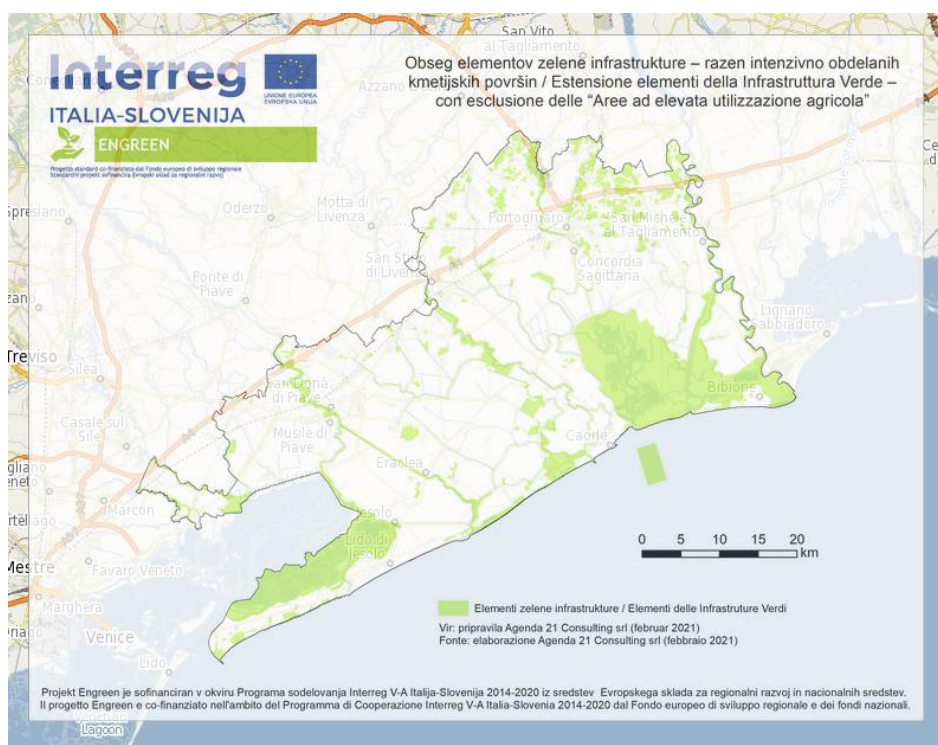




Prikaz zelene infrastrukture (vključno z intenzivno obdelanimi površinami) na območju Vzhodne Benetke (izrez zaslonske slike):



Prikaz zelene infrastrukture (brez intenzivno obdelanih površin) na območju Vzhodne Benetke (izrez zaslonske slike):





Prikaz evidentiranih kalov in podobnih vodnih teles na čezmejnem projektne območju (izrez zaslonske slike):

