

Interreg



UNIONE EUROPEA
EVROPSKA UNIJA

ITALIA-SLOVENIJA



GREVISLIN

Progetto strategico co-finanziato dal Fondo europeo di sviluppo regionale
Strateški projekt sofinancira Evropski sklad za regionalni razvoj

**ZELENA INFRASTRUKTURA, OHRANJANJE IN IZBOLJŠANJE STANJA
OGROŽENIH VRST IN HABITATNIH TIPOV OB REKAH**

**INFRASTRUTTURE VERDI PER LA CONSERVAZIONE E IL MIGLIORAMENTO
DELLO STATO DI HABITAT E SPECIE PROTETTI LUNGO I FIUMI**

**PIANO DI LUNGO TERMINE PER LE INFRASTRUTTURE VERDI NEI
BACINI DELL'ISONZO, DEL VIPACCO E DEL LIVENZA**

**DOLGOROČNI ČEZMEJNI NAČRT RAZVOJA ZELENE
INFRASTRUKTURE OB REKAH SOČA, VIPAVA IN LIVENZA**

Peter Suhadolnik, IzVRS

Klemen Šavli, IzVRS

Mitja Peček, IzVRS

dr. Sašo Šantl, IzVRS

FINAL EVENT

Online meeting, 14 February 2022

SODELUJOČI PARTNERJ/ PARTNER COINVOLTI

- **WPL** – IzVRS - INŠTITUT ZA VODE REPUBLIKE SLOVENIJE
 - REGIONE FVG - REGIONE AUTONOMA FRIULI VENEZIA GIULIA
 - REGIONE DEL VENETO
 - MONG – MESTNA OBČINA NOVA GORICA
 - ARSO – AGENCIJA REPUBLIKE SLOVENIJE ZA OKOLJE
 - KGZS NG - KMETIJSKO GOZDARSKI ZAVOD NOVA GORICA

AKTIVNOSTI/ ATIVITA

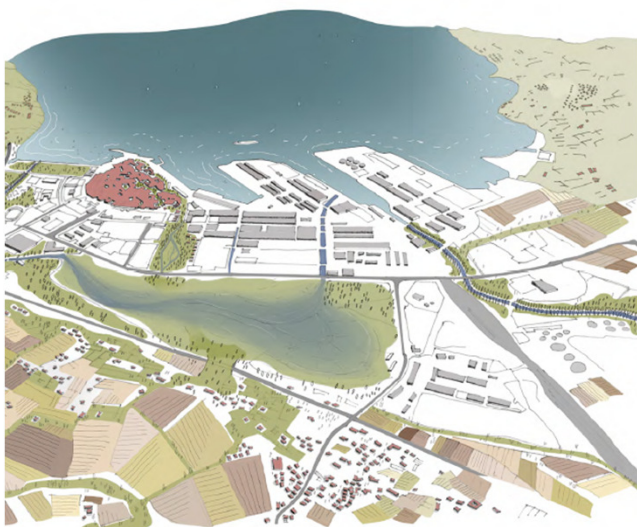
- 1. Pregled obstoječih podatkov in analiza vrzeli./Analisi dei dati esistenti e delle carenze.**
- 2. Popis zelene infrastrukture na obravnavanem območju./Inventario delle infrastrutture verdi esistenti.**
- 3. Analiza obremenitev in vplivov./Analisi delle pressioni e degli impatti.**
- 4. Analiza habitatne povezave glede vodnih, obrežnih in obdelovalnih površin./Analisi della connessione degli habitat in termini di aree acquatiche, riparie e agricole.**
- 5. Navzkrižno preverjanje obstoječih strateških načrtov in analiza sinergij ali konfliktov učinkov. /Sinergie e conflitti con i piani strategici esistenti.**
- 6. Identifikacija ekosistemskih storitev v porečju Vipave, Soče in Livenze./Identificazione dei servizi ecosistemici nei bacini dei fiumi Vipacco, Isonzo e Livenza in Veneto.**
- 7. Predlog prednostnih ukrepov za razvoj zelene infrastrukture./Le misure prioritarie per lo sviluppo delle infrastrutture verdi.**

PREPOZNAVANJE ZI/ INVENTARIO DELLE IV

PRIROČNIK
ZA PREPOZNAVANJE
IN NAČRTOVANJE
ZELENE INFRASTRUKTURE

<http://www.izvrs.si/prirocnik-za-prepoznavanje/>

HANDBOOK
FOR RECOGNISING
AND PLANNING
GREEN INFRASTRUCTURE



Priročnik za prepoznavanje in načrtovanje Zelene infrastrukture/
Manuale per il riconoscimento e la pianificazione delle infrastrutture verdi



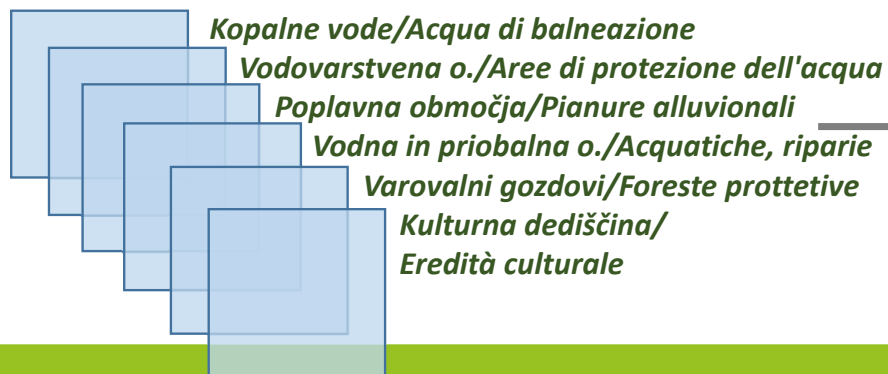
FINAL EVENT
Online meeting, 14 February 2022

PREPOZNAVANJE ZI/ INVENTARIO DELLE IV

- biodiversiteta/biodiversità:

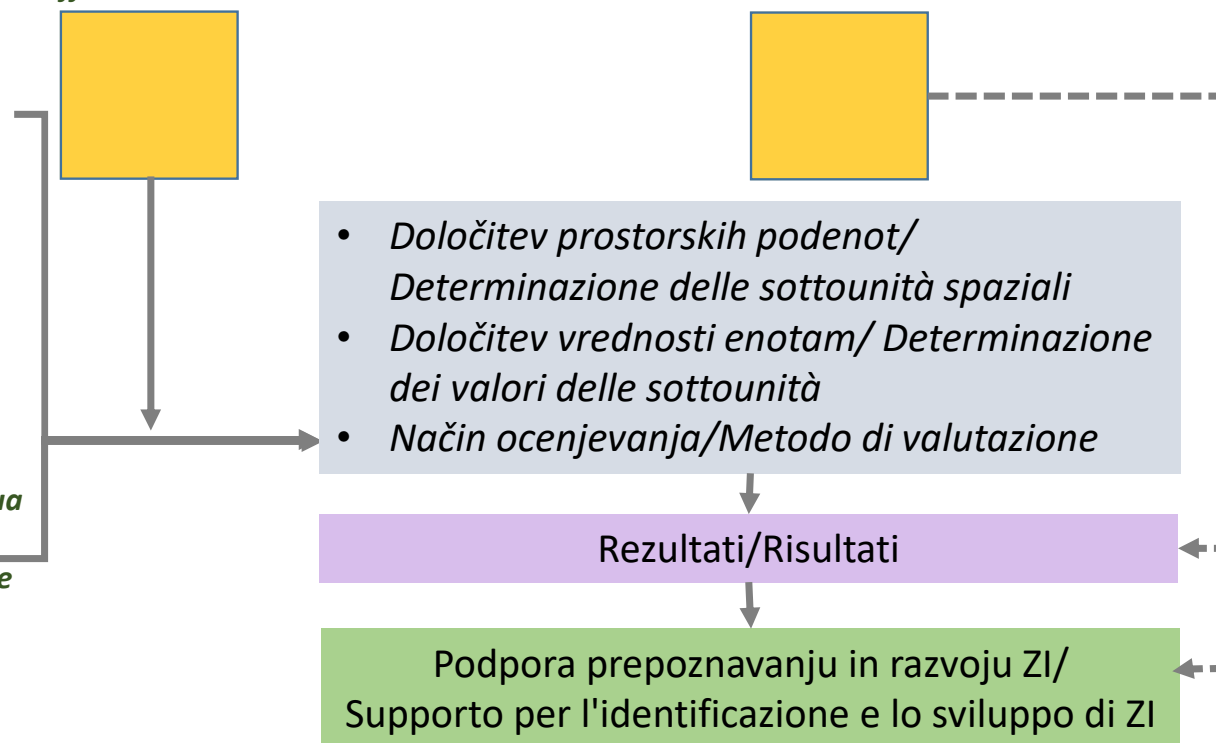


- ekosistemske storitve/ servizi ecosistemici:



*Dejanska raba zemljišč/
 Uso effettivo del suolo*

*Namenska raba zemljišč/
 Uso dedicato del suolo*

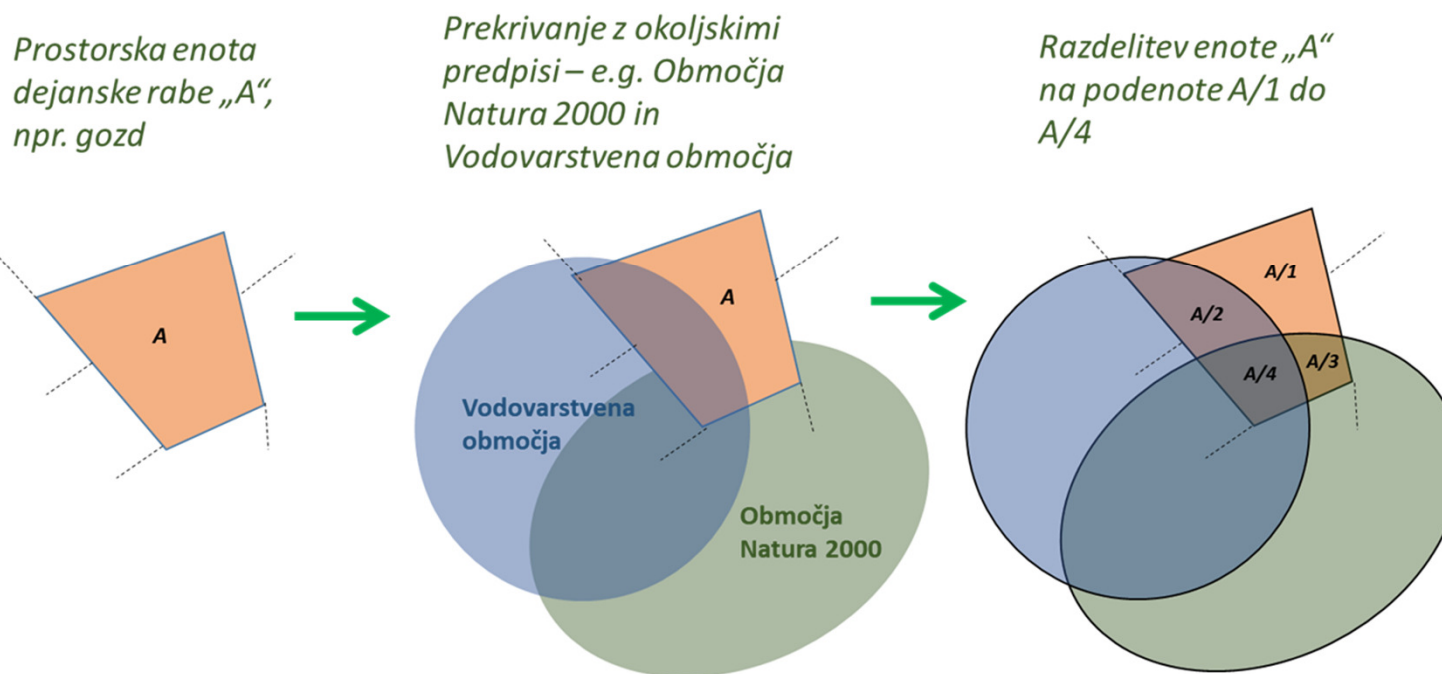


FINAL EVENT

Online meeting, 14 February 2022

PREPOZNAVANJE ZI/ INVENTARIO DELLE IV

DOLOČITEV PROSTORSKIH PODENOT / DETERMINAZIONE DELLE SOTTOUNITÀ SPAZIALI

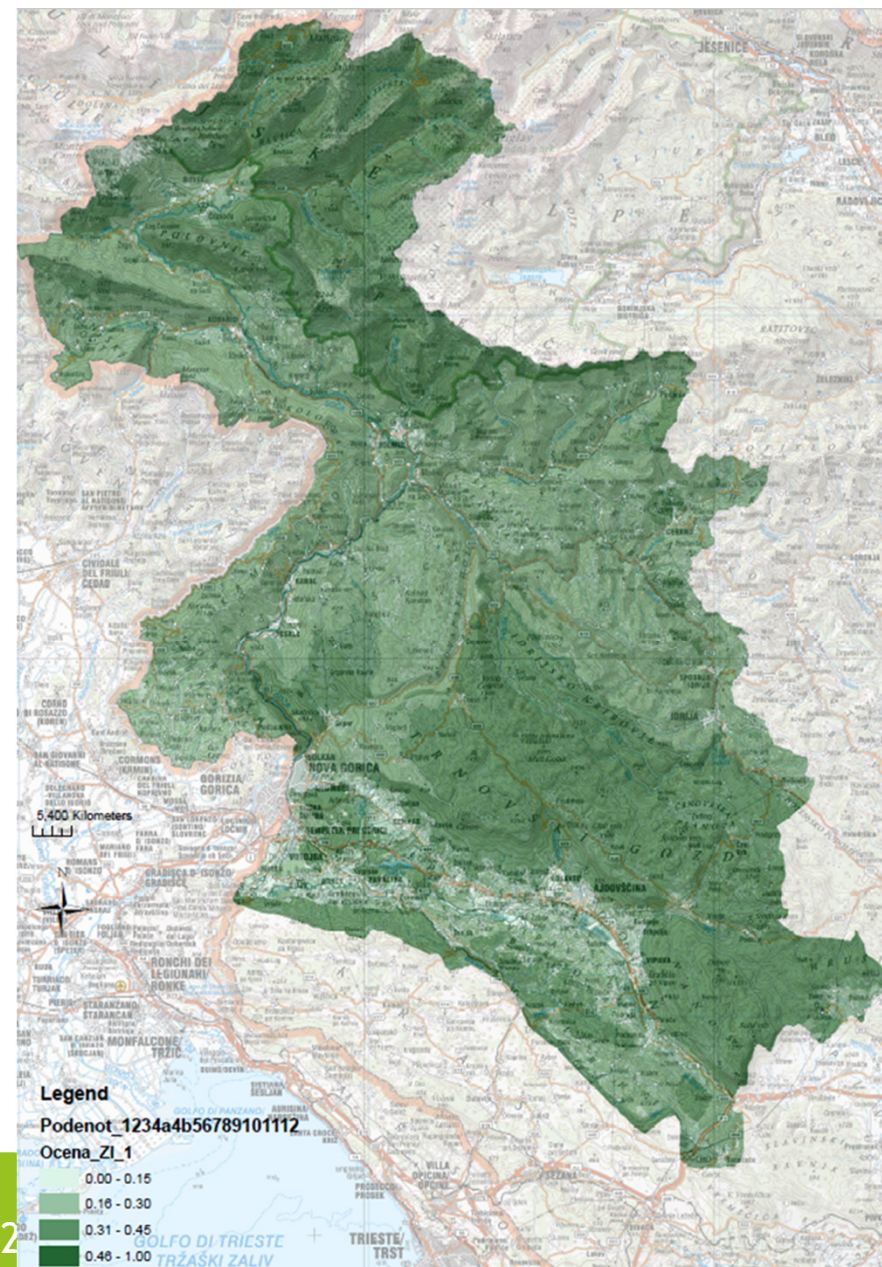


OCENA ZI/ VALUTAZIONE IV

Velikost porečja Soče in Vipave/
Superficie dei bacini dei fiumi Isonzo e Vipava
= 2339 km²

OCENA zelene infrastrukture (ZI)/ Valutazione IV:

1. 0.00-0.15 = 3%
2. 0.16-0.30 = 7%
3. 0.31-0.45 = 51%
4. 0.46-1.00 = 39%



CILJNE VRSTE/ SPECIE TARGET

Na osnovi kazalnika projekta CO23 - Površina podprtih habitatov za izboljšanje njihovega stanja ohranjenosti. / Basato sull'indicatore del progetto CO23 - Area degli habitat supportati per migliorarne lo stato di conservazione

Ciljni vrsti/specie target:

SP-1059 - Strašniččin mravljiščar (*Maculinea teleius*), 3.21 km²

SP-1060 - Močvirski cekinček (*Lycaena dispar*), 3.63 km²

Ciljni habitatni tip/habitat target:

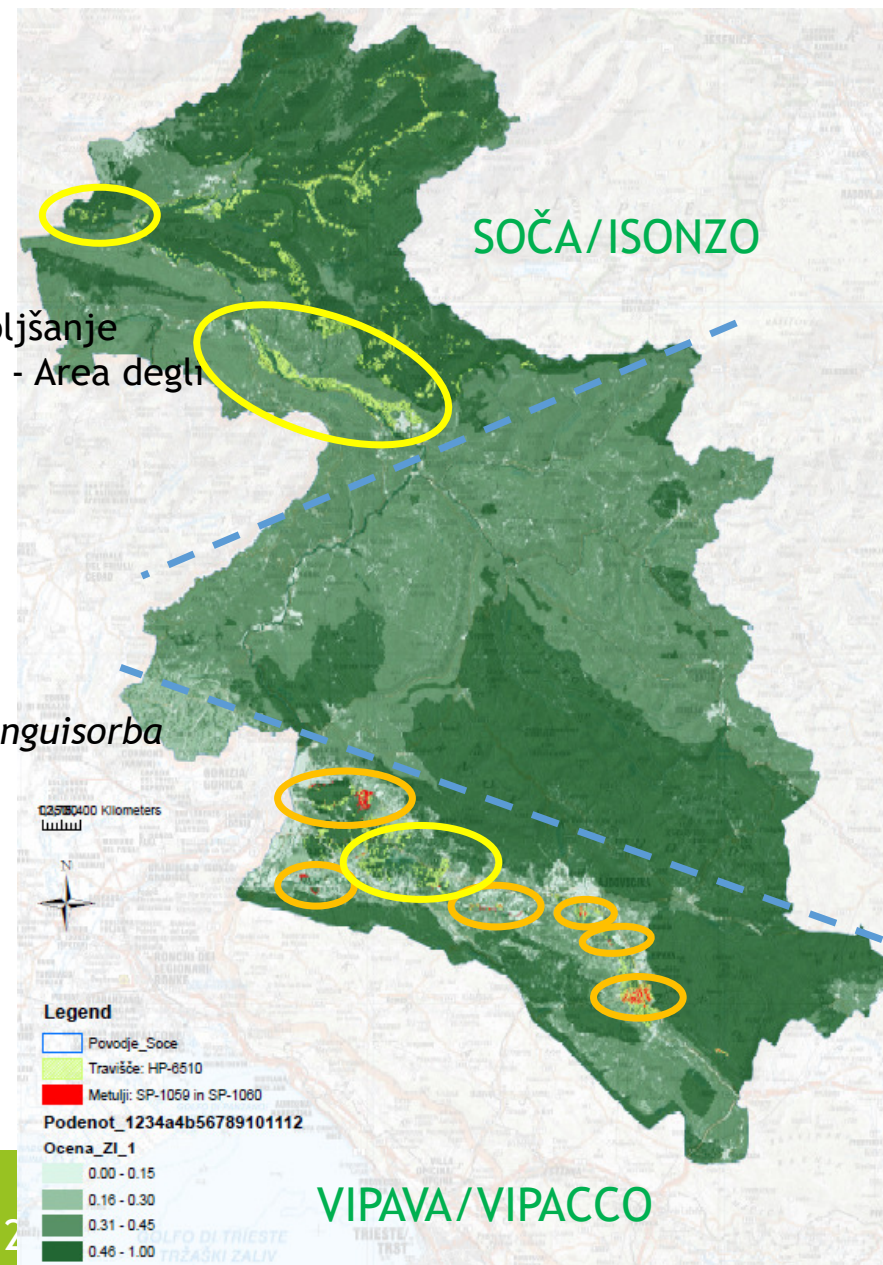
HT-6510 - Nižinski ekstenzivno gojeni travniki (*Alopecurus pratensis*, *Sanguisorba officinalis*), 27.04 km²

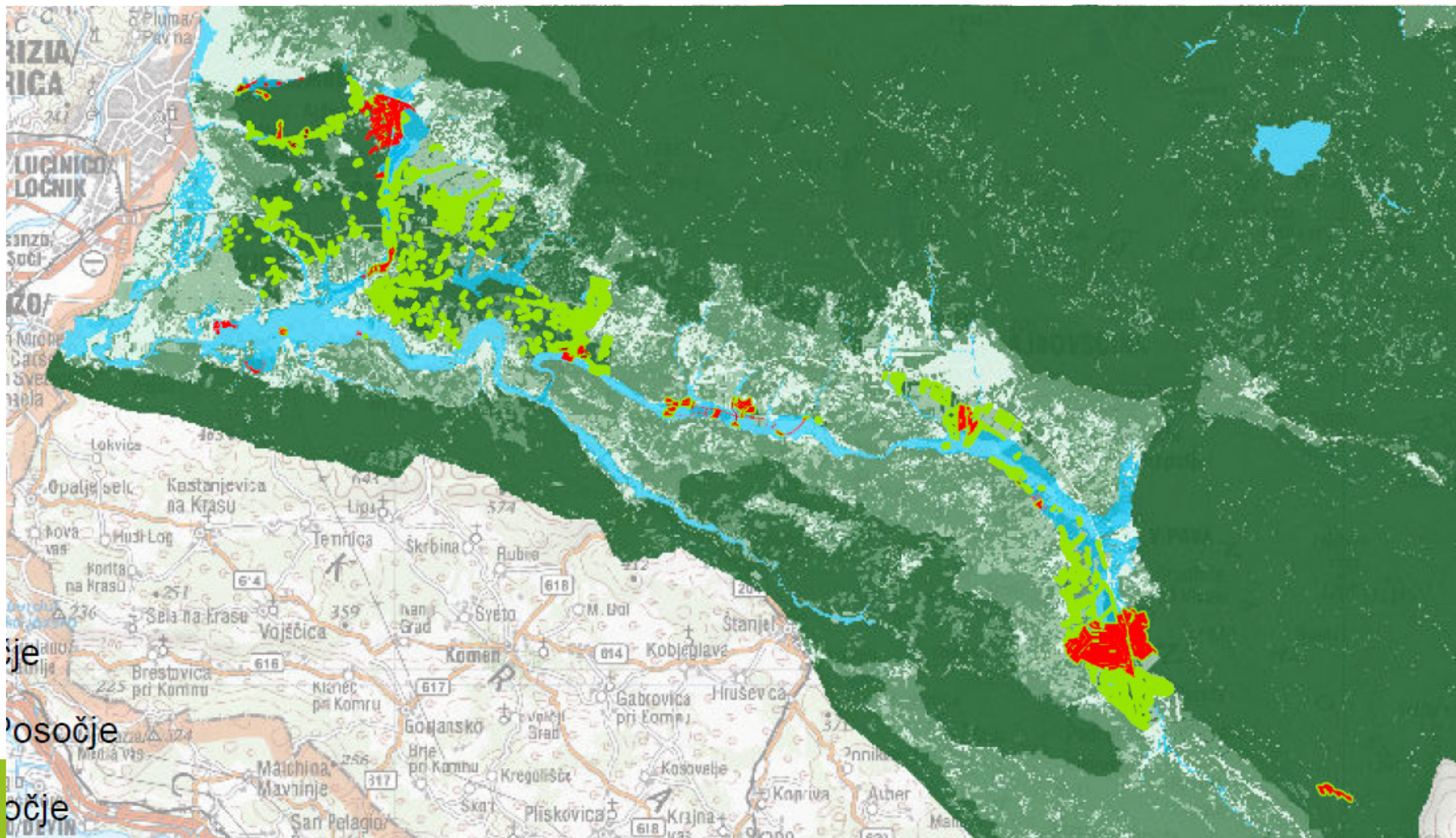
Prekrivanje območij ciljnih vrst/Aree di sovrapposizione delle specie target:

SP-1059/SP-1060 - 90%

SP-1059, SP-1060/HT-6510 - 8%

HT-6510/SP-1059, SP-1060 - 65%





NAČRTOVANJE NA MIKRO RAVNI/ PIANIFICAZIONE A MICRO LIVELLO

medsektorsko usklajevanje/
coordinamento intersettoriale

- upravljanje voda/gestione delle risorse idriche
- varstvo narave/protezione della natura
- kmetijstvo/agricoltura



FINAL EVENT

Online meeting, 14 February 2022

Interreg



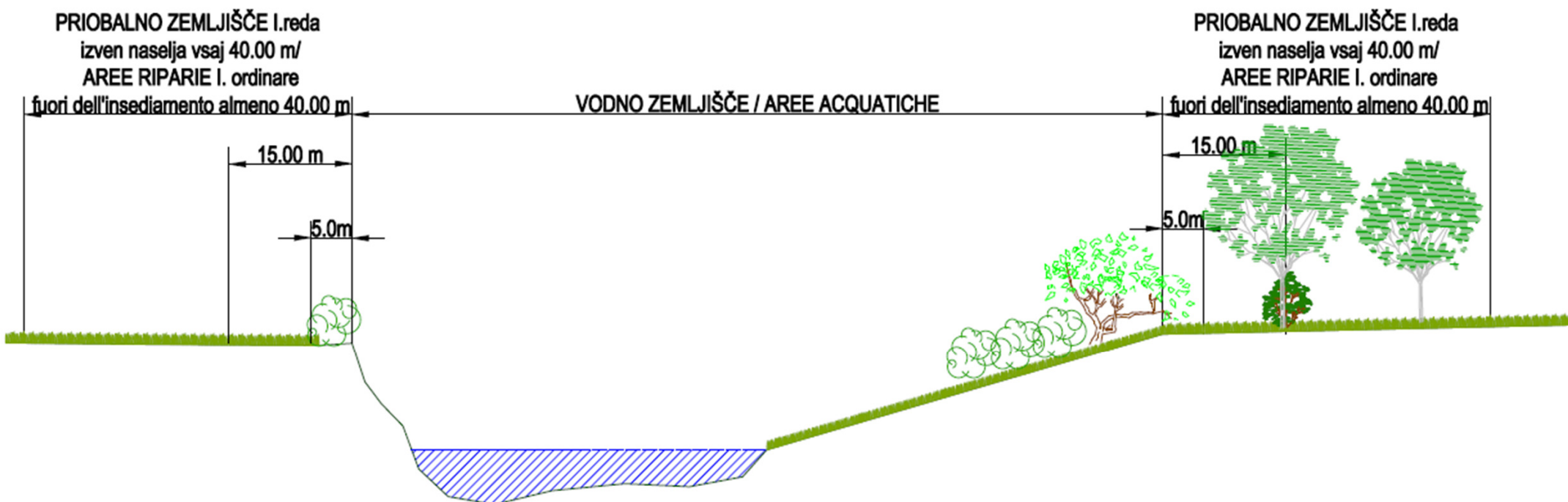
ITALIA-SLOVENIJA



GREVISLIN

Progetto strategico co-finanziato dal Fondo europeo di sviluppo regionale
Strateški projekt sofinancira Evropski sklad za regionalni razvoj

VODNO IN PRIOBALNO ZEMLJIŠČE / AREE AQUATICHE E RIPARIE



FINAL EVENT

Online meeting, 14 February 2022

UKREPI/MISURE

- vzpostavitev razlivnih površin/ creazione di pianure alluvionali
- prilagojena raba zemljišč na razlivnih površinah/uso del suolo adattato
- izvajanje obstoječih predpisov/attuazione delle normative esistente
- prilagojena kmetijska praksa/pratica agricola adattata:
 - košnja po določenem datumu/falciare l'erba dopo una certa data
 - pasovi nepokošene trave/ nastri di erba non tagliata
 - kulture prilagojene razlivnim površinam/culture adattate a pianure alluvionali

Interreg

ITALIA-SLOVENIJA



GREVISLIN

Progetto strategico co-finanziato dal Fondo europeo di sviluppo regionale
Strateški projekt sofinancira Evropski sklad za regionalni razvoj



UKREPI V OBČINI MIREN-KOSTANJEVICA/ MISURE NEL COMUNE DI MIREN-KOSTANJEVICA

- Širitev ZI gorvodno od cestnega mostu čez Vrtojbo in ureditev naravoslovne tematske poti/Ampliamento dell`IV a monte del ponte stradale su Vrtojba e sistemazione di un sentiero tematico naturale
- Krajinska obvodna ureditev območja Pri Grabcu/Paesaggistica dell'area di Pri Grabcu
- Navezava urbanega območja Mirna na obvodno ZI/Collegamento dell'area urbana di Miren all IV della tangenziale
- Vzpostavitev retenzijskih volumnov v Biljenskih gričih - večnamenski zadrževalniki/Istituzione di volumi di ritenzione a Biljenski griči - bacini multiuso
- Vzpostavitev retenzijskih površin ob Biljenskem potoku in pregrada na sotočju z Vipavo/ Istituzione di aree di ritenzione lungo Biljenski potok e una barriera alla confluenza con Vipacco
- Glinokop v Biljah -zelena infrastruktura/Glinokop a Bilje - infrastruttura verde

FINAL EVENT

Online meeting, 14 February 2022

Interreg

ITALIA-SLOVENIJA



GREVISLIN



UNIONE EUROPEA
EVROPSKA UNIJA

Progetto strategico co-finanziato dal Fondo europeo di sviluppo regionale
Strateški projekt sofinancira Evropski sklad za regionalni razvoj

**GRAZIE PER L'ATTENZIONE!
HVALA ZA POZORNOST!**

**PIANO DI LUNGO TERMINE PER LE INFRASTRUTTURE VERDI
NEI BACINI DELL'ISONZO, DEL VIPACCO E DEL LIVENZA**

**DOLGOROČNI ČEZMEJNI NAČRT RAZVOJA ZELENE
INFRASTRUKTURE OB REKAH SOČA, VIPAVA IN LIVENZA**

Peter Suhadolnik, IzVRS

Klemen Šavli, IzVRS

Mitja Peček, IzVRS

dr. Sašo Šantl, IzVRS

www.ita-slo.eu/GREVISLIN