

Interreg

ITALIA-SLOVENIJA



ENGREEN

Progetto standard co-finanziato dal Fondo europeo di sviluppo regionale
Standardni projekt sofinancira Evropski sklad za regionalni razvoj



Potenziamento delle infrastrutture verdi nell'ambiente
transfrontaliero di IT-SI

Krepitev zelene infrastrukture v čezmejni kulturni krajini IT-SI

WP2 e WP3 “ENGREEN” DS 2 in DS 3 »ENGREEN«

Relatori/Govornika Cinzia Gozzo - Andrea Pio Di Leo



Conferenza Finale di Progetto - Zaključna konferenca projekta
15.06.2022

WP2) EVENTI (COM 1) - DS 2) DOGODKI (KOM. 1)

- **23.5.2021** Eraclea, Laguna del Mort **“Ripuliamo il litorale”** giornata di sensibilizzazione per la raccolta di rifiuti, insieme con Legambiente e con una guida naturalistica; I numeri della giornata: 50 volontari, 1 guida ambientalistica, 70 sacchi di immondizie 800 kg di rifiuti raccolti;
- **28.8.2021** Cavallino Treporti, borgo di Lio Piccolo **Sketch crawl: carnet di viaggio dal vivo in bicicletta**; <https://www.youtube.com/watch?v=k8ezgMkFk4A>. Con il termine sketchcrawl si intende il disegno dal vivo en plein air. L'evento ha visto l'organizzazione di giornata di sketchcrawl in bicicletta nel suggestivo contesto di Lio Piccolo, suggestiva località della Laguna Veneta;
- **11-12.9.2021** Cinto Caomaggiore, Laghi di Cinto **“Conosciamo la fauna dei laghi”** Laboratorio didattico di disegno per bambini svoltosi presso l'Oasi Naturalistica Ca' del Lago e premiazione concorso fotografico; Laboratorio didattico di disegno per bambini all'oasi naturalistica Ca' del Lago, nell'ambito della Festa delle Risorgive;
- **18.9.2021** Jesolo, sito archeologico Antiche mura **“In bici tra paesaggio e archeologia”** Una giornata di promozione della mobilità sostenibile e del paesaggio in bVisita al sito archeologico delle Antiche Mura. Qui un team di archeologi dell'Università Ca' Foscari di Venezia ha effettuato una visita guidata al sito in bicicletta
- **19.9.2021** San Donà di Piave, Bosco Fellini **“Scopriamo il Fellini, una foresta in città”** visita al bosco con guida naturalistica; parco Federico Fellini in occasione della Settimana della mobilità sostenibile;
- **2.10.2021** Gruaro, Mulini di Stalis **“Bestiario del Veneto Orientale”** Mostra di illustrazione contemporanea, risultante da un contest avente per oggetto la fauna del Veneto Orientale: 24 opere inedite che verranno esposte all'interno dei Mulini di Stalis e poi raccolte in un catalogo che diventerà un bestiario illustrato;
- **15.12.2021** San Michele al Tagliamento - Bibione **Steering Committe e visita in bicicletta a ValGrande e Faro di Punta Tagliamento**;
- **17.06.2022** Ceggia, Cava ex Zuccherificio **“Alla scoperta delle aree pilota ENGREEN”** Tour guidato in bicicletta da San Stino di Livenza a Ceggia, lungo il nuovo percorso che si snoda sugli argini ripristinati e presenta torrette di birdwatching, nel contesto di valorizzazione naturale delle vasche dell'ex zuccherificio nel comune di Ceggia
- **23. 5. 2021** Eraclea, Laguna del Mort **»Očistimo obalo«** Čistilna akcija z okoljevarstvenim združenjem Legambiente in naravovarstvenim vodnikom; čistilna akcija v številkah: 50 prostovoljcev, 1 naravovarstveni vodnik, 70 vreč odpadkov, 800 kg zbranih odpadkov;
- **28. 8. 2021** Cavallino Treporti, vasica Lio Piccolo **Sketch crawl: potovalni zapiski v živo s kolesom**; <https://www.youtube.com/watch?v=k8ezgMkFk4A>. Z izrazom sketch crawl je mišljeno skiciranje v živo na prostem. Organiziran je bil izlet s kolesom in skiciranje v suggestivnem okolju vasice Lio Piccolo v Beneški laguni;
- **11.-12. 9. 2021** Cinto Caomaggiore, jezera v kraju Cinto **»Sopoznavanje jezerske favne«** Učna delavnica risanja za otroke v naravnem rezervatu Ca' del Lago in podelitev nagrad fotografskega natečaja; učna delavnica risanja za otroke v naravnem rezervatu Ca' del Lago v okviru Praznika vodnih izvirov;
- **18. 9. 2021** Jesolo, arheološko najdišče Antiche Mura **»S kolesom med krajino in arheologijo«** Dan za promocijo trajnostne mobilnosti in krajine ob ogledu arheološkega najdišča Antiche Mura. Ekipa arheologov z Univerze Ca' Foscari iz Benetk je pripravila vodeni ogled najdišča s kolesom;
- **19. 9. 2021** San Donà di Piave, gozd Fellini **»Raziščimo mestni gozd Fellini«** Ogled gozda z naravovarstvenim vodnikom; park Federico Fellini ob tednu trajnostne mobilnosti;
- **2. 10. 2021** Gruaro, mlini v Stalису **“Bestiarij vzhodnega Veneta”** Razstava sodobne ilustracije z motivi živali iz vzhodnega Veneta: 24 še neobjavljenih del, ki bodo razstavljena v mlinih v Stalису in zbrana v brošuri, ki bo postala ilustrirani bestiarij
- **15. 12. 2021** San Michele al Tagliamento - Bibione **Organizacijski odbor ter ogled ValGrande in svetilnika Punta Tagliamento**;
- **17. 6. 2022** Ceggia, zapuščeni glinokop na območju nekdanje tovarne sladkorja **»Odkrivanje pilotnih območij ENGREEN«** Voden kolesarski izlet od kraja San Stino di Livenza do Ceggia po novi poti, ki poteka po obnovljenih nasipih z opazovalnimi stolpi za ptice, s kuliso prenovljenih bazenov nekdanje tovarne sladkorja v Občini Ceggia.

Interreg ITALIA-SLOVENIJA
ENGREEN

VeGAL
Con il patrocinio di

Nell'ambito del progetto ENGREEN, Vegal, con il patrocinio del Comune di Cavallino Treporti (VE), organizza l'iniziativa:

RIPULIAMO IL LITORALE / OČISTIMO OBALO
Una mattinata di raccolta dei rifiuti nella Laguna del Mort Jutro, namerjeno čiščenju odpadkov v zalivu Laguna del Mort

DOMENICA 23 MAGGIO 2021
Ritrovo al Parcheggio di Via dei Ploppi Eracina (VE)

PROGRAMMA
Ore 9.00: ritrovo e registrazione dei partecipanti al parcheggio di Via dei Ploppi
Ore 9.30: inizio attività di raccolta dei rifiuti
Ore 12: pranzo libero e ritorno al parcheggio

VEGAL
V obliwu projekta ENGREEN, Vegal, v sodelovanju s Legnaninovo Veneto in sodelovanju s Legnaninovo Veneto ne pod pokroviteljstvom Občine Cavallino Treporti (VE) organizira akcijo:

NEDELJA, 23. MAJ 2021
Zbirno mesto je na parkirišču v ulici "Via dei Ploppi"

PROGRAM
Ob 9. uri zbir in prijava udeležencev na parkirišču v ulici "Via dei Ploppi"
Ob 9.30: pričetek aktivnosti polnjenja odpadkov
Ob 12. uri: prostovoljno aktivnosti in vrnitev na parkirišče

Il partecipante non è tenuto a portare con sé la raccolta dei rifiuti, sarà presente una guida che illustrerà gli aspetti metodologici della raccolta dei rifiuti. L'evento, a carattere libero, si svolgerà sul piano ripulito dalle normative anti-Covid. Per partecipare è necessario prenotarsi all'indirizzo events@produttori.it

Udeleženci bo potrebno rezervirati na spletni naslov elektronske pošte: events@produttori.it

Questo progetto è supportato dal Programma di cooperazione Interreg V-A Italia-Slovenia, finanziato dal Fondo europeo di sviluppo regionale. Ta progetto ima supporto Programma sodelovanja Interreg V-A Italijo-Slovenija, ki ga financira Evropski sklad za regionalni razvoj.

Interreg ITALIA-SLOVENIJA
ENGREEN

VeGAL
Con il patrocinio di

Nell'ambito del progetto ENGREEN, Vegal, con il patrocinio del Comune di Cavallino Treporti (VE), organizza l'iniziativa:

SCHIZZI DALLA LAGUNA / SKICE IZ ZALIVA
Una giornata di disegno dal vero a Lio Piccolo, tra bici e natura Dan, namerjeno risanju v živo v kraju Lio Piccolo. Doživetje med kolesi in naravo

SABATO 28 AGOSTO 2021
Ritrovo a Noleggio Bici Ca' Savo Centro Via Fausta, 92 - Cavallino Treporti (VE)

PROGRAMMA
Ore 9.30: ritrovo dei partecipanti e ritiro biciclette
Ore 10.00: inizio del tour per Lio Piccolo e prima tappa di sketch
Ore 12.30: pausa pranzo
Ore 14.00: ripresa tour e seconda tappa di sketch
Ore 16: rientro e consegna biciclette

SOBOTA, 28. AVGUST 2021
Zbor pred izposojalnico koles Ca' Savo Centro Ulica Fausta 92, Cavallino Treporti (VE)

DNEVNI PROGRAM
9.30: zbor udeležencev in prevzem koles
10.00: začetek kolesarske ture v kraju Lio Piccolo in prvo etapo ustvarjanja skic
12.30: kosilo
14.00: nadaljevanje kolesarske ture in drugo etapo ustvarjanja skic
16.00: povratek in vračilo koles

I partecipanti potranno ritirare la bicicletta, a titolo gratuito, direttamente al punto di ritrovo indicato. L'evento è rivolto sia a ciclisti che a non ciclisti che a quanti desiderano cimentarsi per la prima volta in questo tipo di arte, sotto la guida di due sketchers professionisti. La lista dei partecipanti da portare sarà comunicata al momento dell'iscrizione. L'iscrizione, a numero chiuso, si svolgerà nel pieno rispetto delle normative anti-Covid. Per prendere parte all'evento è necessario prenotarsi all'indirizzo events@produttori.it

Udeleženci si bodo lahko brezplačno izposojili kolesa direktno na zbirnem mestu. Prireditelj je namenjena tudi skicistom in tistim, ki niso taksi zalestnikom, ki bi se radi v prvo uležarjali v tovrstno umetnost. Risanje bo potekalo pod nadzorom dveh profesionalnih risarjev. Sprejem poteka bo ob odprtju sezona. Udeleženci se bodo odjavili strojno. Udeležbo je potrebno rezervirati na spletni naslov elektronske pošte: events@produttori.it

Questo progetto è supportato dal Programma di cooperazione Interreg V-A Italia-Slovenia, finanziato dal Fondo europeo di sviluppo regionale. Ta progetto ima supporto Programma sodelovanja Interreg V-A Italijo-Slovenija, ki ga financira Evropski sklad za regionalni razvoj.

Interreg ITALIA-SLOVENIJA
ENGREEN

VeGAL
Con il patrocinio di

Nell'ambito del progetto ENGREEN, Vegal, con il patrocinio del Comune di San Donà di Piave (VE) in collaborazione con l'Associazione Naturalistica Sandonatese e l'Associazione culturale naturalistica "Il Boscaiolo" organizza:

ALLA SCOPERTA DEI SEGRETI DEL BOSCO / ODKRIVANJE TAJNI GOZDA
Visite guidate al Parco Fellini di San Donà di Piave Vodeni ogledi parka Fellini v San Donà di Piave

DOMENICA 19 SETTEMBRE 2021
Parco Federico Fellini Ritrovo al parcheggio di via Calnova San Donà di Piave (VE)

PROGRAMMA
Ore 9.00: ritrovo partecipanti al primo turno di visita
Ore 9.30: partenza primo turno
Ore 10.30: ritrovo partecipanti al secondo turno di visita
Ore 11.00: partenza secondo turno

NEDELJA, 19. SETTEMBRE 2021
Parco Federico Fellini Ritrovo al parcheggio di via Calnova San Donà di Piave (VE)

DNEVNI PROGRAM
9.00: incontro udeležencev prvega kroga obiska
9.30: začetek prve izmene
10.30: srečanje udeležencev drugega kroga obiska
11.00: začetek druge izmene

La visita sarà rivolta ai nuclei familiari, saranno suddivisi in gruppi di visita distinti. È possibile scegliere tra due fasce orarie diverse. La durata della visita sarà di circa un'ora. I bambini dovranno essere accompagnati al luogo di ritrovo da un adulto, cui verranno consegnati al termine della visita, in caso di maltempo l'evento sarà rinviato al pomeriggio di sabato 9 ottobre.

Obisk na nemernem ozemlju bo razdeljen na bodi različnih v posebnih obdobjih skupine. Izbrati lahko med dveh različnih časovnih rešitev. Obisk bo trajal približno ure in pol. Otroci mora do mesta odrasli spremljevalci odrasla osoba, ki jo bodo ob koncu obiska vrnil. V primeru slabega vremena bo dogodek prestavljen na sobotni popoldne, 9. oktobra.

Per partecipare è necessario iscriversi all'evento utilizzando la piattaforma Eventbrite ai postati e portare sponzorato na naslov events@produttori.it

Udeležbo je potrebno rezervirati na spletni naslov elektronske pošte: events@produttori.it

Zagotovljeno bo simultano tolmačenje in italijanščine v slovenščino.

Questo progetto è supportato dal Programma di cooperazione Interreg V-A Italia-Slovenia, finanziato dal Fondo europeo di sviluppo regionale. Ta progetto ima supporto Programma sodelovanja Interreg V-A Italijo-Slovenija, ki ga financira Evropski sklad za regionalni razvoj.

Interreg ITALIA-SLOVENIJA
ENGREEN

VeGAL
Con il patrocinio di

Nell'ambito del progetto ENGREEN, Vegal, con il patrocinio del Comune di Jesolo (VE) e dell'Università Ca' Foscari di Venezia, organizza l'iniziativa:

IN BICI TRA PAESAGGIO E ARCHEOLOGIA S KOLESAM MED POKRAJINO IN ARHEOLOGIO
Da Caposile a Jesolo lungo la greenway del Sile Od Ščaposile do Jesola po poti greenway ob reki Sile

SABATO 18 SETTEMBRE 2021
Ritrovo da Cicli Sgaolin Via 4 Novembre 1/A - Musile di Piave (VE)

PROGRAMMA
Ore 9.30: ritrovo dei partecipanti e recupero biciclette
Ore 10.00: partenza in bici verso la greenway del Sile
Ore 10.30: visita guidata al sito archeologico delle Antiche Mura di Jesolo
Ore 11.30: ripresa bici e tour verso Lio Maggiore
Ore 12.15: light lunch
Ore 13.45: visita alla Torre Caligo e rientro

SOBOTA, 18. SETTEMBER 2021
Zbor udeležencev pri "Cicli Sgaolin" Ulica 4 Novembre 1/A - Musile di Piave (VE)

DNEVNI PROGRAM
9.30: zbor udeležencev in prevzem koles
10.00: odhod s kolesi v smeri poti greenway ob reki Sile
10.30: vodeni ogled v sklopu arheološkega najdišča Antičnega obzidja mesta Jesolo
11.30: ogled poti Lio Maggiore
12.15: light lunch
13.45: obisk stolpe Caligo in povratek

I partecipanti avranno a disposizione, a titolo gratuito e previa prenotazione, le biciclette (elettriche o elettriche), da ritirare al punto di ritrovo indicato. L'evento, a numero chiuso, si svolgerà nel pieno rispetto delle normative anti-Covid. Per partecipare all'evento è necessario prenotarsi all'indirizzo events@produttori.it

Udeleženci bodo imeli na voljo brezplačno izposojilo koles (električne ali elektronske), ki jih bo potrebno prevzeti na zbirnem mestu predhodno rezervirano. Prireditelj ne bo odjavil v zaključenem krogu udeležencev in v polnem spoštovanju anti-Covid normativ. Udeležbo je potrebno rezervirati na spletni naslov elektronske pošte: events@produttori.it

Zagotovljeno bo simultano tolmačenje in italijanščine v slovenščino.

Questo progetto è supportato dal Programma di cooperazione Interreg V-A Italia-Slovenia, finanziato dal Fondo europeo di sviluppo regionale. Ta progetto ima supporto Programma sodelovanja Interreg V-A Italijo-Slovenija, ki ga financira Evropski sklad za regionalni razvoj.

Interreg ITALIA-SLOVENIJA
ENGREEN

VeGAL
Con il patrocinio di

Questo progetto è supportato dal Programma di cooperazione Interreg V-A Italia-Slovenia, finanziato dal Fondo europeo di sviluppo regionale. Ta progetto ima supporto Programma sodelovanja Interreg V-A Italijo-Slovenija, ki ga financira Evropski sklad za regionalni razvoj.

BESTIARIO DEL VENETO ORIENTALE
BESTIARIJ VZHODNEGA VENETA

Questo progetto è supportato dal Programma di cooperazione Interreg V-A Italia-Slovenia, finanziato dal Fondo europeo di sviluppo regionale. Ta progetto ima supporto Programma sodelovanja Interreg V-A Italijo-Slovenija, ki ga financira Evropski sklad za regionalni razvoj.

Interreg ITALIA-SLOVENIJA
ENGREEN

VeGAL
Con il patrocinio di

BANDO DI CONCORSO FOTOGRAFICO

Nell'ambito del progetto europeo "ENGREEN", Vegal, l'Agenzia di Sviluppo della Venezia Orientale, indico un concorso di fotografia dal titolo "Scatti di Paesaggio". Il concorso prevede la realizzazione di una o più fotografie che abbiano come tema le infrastrutture verdi della zona del Veneto Orientale - parchi, oasi naturalistiche, aroo umide, laghi, stagni, ghiacciaie -, che verranno poi esposte in un'apposita mostra.

PREMESSA

ENGREEN è un progetto europeo finanziato nell'ambito del programma Interreg ITA-SLO 2014-2020 che mira al potenziamento delle infrastrutture verdi nell'area transfrontaliera tra Italia e Slovenia e vede tra i partner anche Vegal.

L'intento del progetto è quello di garantire un buono stato di conservazione di specie e habitat legati alle aree naturali della zona coinvolta nel progetto, tra cui figura anche il territorio del Veneto Orientale, composto da 22 Comuni: Annono Veneto, Caorle, Cavallino-Treporti, Ceggia, Cinto Caomaggiore, Concordia Sagittaria, Eraclea, Fossalta di Piave, Fossalta di Portogruaro, Guaro, Jesolo, Molo, Musile di Piave, Novanta di Piave, Portogruaro, Pramaggiore, Quarto d'Altino, San Donà di Piave, San Michele al Tagliamento, San Stino di Livenza, Teglieto Veneto, Torre di Mosto.

Il concorso, collegato alla "Festa dello Risorgivo", mira dunque a realizzare un reportage partecipato dalla popolazione della bellezza naturale della zona.

Il concorso è realizzato da Vegal in collaborazione con il Comune di Cinto Caomaggiore e le associazioni Enzina o Torro Risorgivo.

REGOLAMENTO

1. Oggetto e obiettivi del concorso

I partecipanti dovranno realizzare uno o più scatti fotografici che mostrino le più suggestive aree verdi del territorio del Veneto Orientale.

WP2) CAMPAGNA PUBBLICITARIA (COM 2) **Video**

Previsti 5 video promozionali della durata di 3-5 minuti sulle caratteristiche peculiari dell'area dal punto di vista naturalistico e paesaggistico.

- **video di promozione dell'area verde di Gruaro** che propone un tour lungo la strada dei mulini di Gruaro fino a raggiungere i Molini di Stalis, area dove si concentrano maggiormente le riprese
- **video di promozione dell'area verde di Cinto Caomaggiore** che mostra tutte le attività svolte all'interno del Parco dei fiumi Lemene, Reghena e Laghi di Cinto durante la Festa delle Risorgive anno 2021
- **video di promozione dell'area verde di Ceggia** che mostra l'area dell'ex Zuccherificio e le vasche di decantazione. video di promozione generale del progetto con focus sulle infrastrutture verdi transfrontaliere protagoniste del progetto: Gruaro, Cinto Caomaggiore, Ceggia, San Dorligo della Valle, Capodistria e San Canziano-Divača: Il video mostra tutte le aree protagoniste del progetto attraverso una chiave turistico/emozionale.

DS 2) OGLAŠEVALSKA AKCIJA (KOM. 2) **Videoposnetek**

Predvidenih je 5 promocijskih videoposnetkov v trajanju 3-5 minut o naravnih in krajinskih posebnostih območja.

Promocijski videoposnetek zelenega območja Gruara, ki prikazuje izlet po cesti vzdolž mlinov v Gruaru do mlinov v Stalisu, katerim je v posnetku namenjene največ pozornosti.

Promocijski videoposnetek zelenega območja Cinto Caomaggiore s prikazom vseh dejavnosti, ki so potekale v Parku rek Lemene in Reghena ter jezer v Cintu med Praznikom vodnih izvirov leta 2021.

Promocijski videoposnetek zelenega območja Ceggia, ki prikazuje nekdanjo tovarno sladkorja in usedalne bazene.

Splošni promocijski videoposnetek projekta s poudarkom na čezmejnih zelenih infrastrukturi, ki je vključena v projekt: Gruaro, Cinto Caomaggiore, Ceggia, San Dorligo della Valle - Dolina, Koper in Škocjan-Divača: Videoposnetek prikazuje vsa območja, ki so vključena v projekt, s turistično-čustvenega vidika.

WP2) ALTRE RELAZIONI CON I MEDIA (COM 9) CONTEST

Previsti **3 contest**: artistico, fotografico e video

E' stato già realizzato un **concorso artistico di illustrazione** sul tema della fauna del Veneto Orientale di cui alcune illustrazioni sono state esposte presso i Mulini di Stalis di Gruaro, anno 2021.

E' stato già realizzato un **concorso di fotografia** "Scatti di paesaggio" esposti durante la "Festa delle Risorgive" di Cinto Caomaggiore anno 2021 (parchi e laghi).

E' in fase di completamento un **video** risultante da un concorso indetto dal VeGAL. Con l'obiettivo di mostrare le aree naturalistiche dell'area attraverso lo sguardo dei propri cittadini più giovani.




DS 2) DRUGI ODNOSI Z MEDIJI (KOM. 9) NATEČAJ

Predvideni so **3 natečaji**: na likovnem, fotografskem in video področju

V letu 2021 je potekal **likovni natečaj** na temo živali v vzhodnem Venetu, nekatere slike z natečaja so bile razstavljene v mlinih v Stalisu in Gruaru.

V letu 2021 je potekal **fotografski natečaj** »Utrinki krajine«, fotografije so bile razstavljene na »Prazniku vodnih izvirov« v kraju Cinto Caomaggiore (parki in jezera).

V zaključni fazi izdelave je **videoposnetek**, ki je nastal v okviru natečaja, ki ga je razpisal VeGAL. Namen je bil prikazati naravno okolje v območju skozi oči mladih občanov.

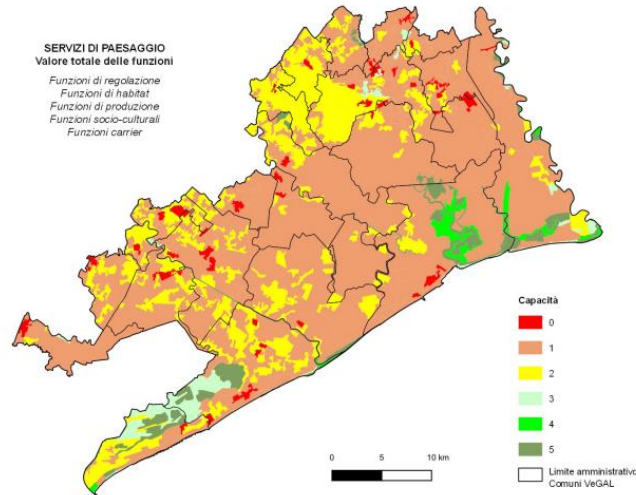




WP3

WP3.1) (ATT.5) - Identificazione dell'infrastruttura verde ed esempi di buone pratiche per la sua gestione e il suo rinnovo. E' stata prodotta una **Mappatura delle infrastrutture verdi del Veneto Orientale, georeferenziata.**

Figura 2. Mappatura delle capacità di produzione di servizi di paesaggio - Venezia Orientale



Fonte: elaborazione Agenda 21 Consulting srl su dati CLC 2018

Valore totale delle funzioni

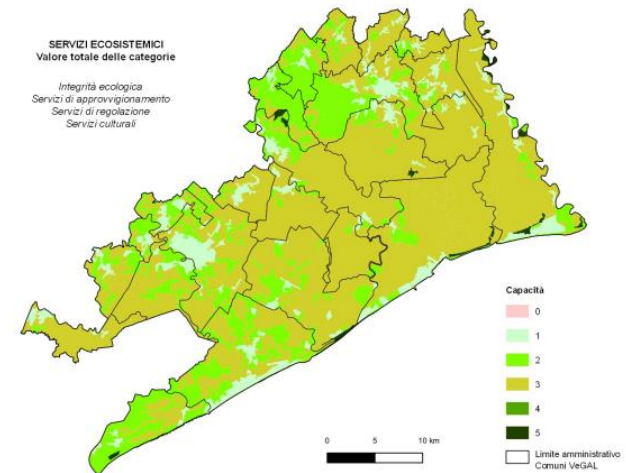
Capacità	Area [km ²] CLC2018	Codice CLC
0	24,5	121-122-123-124-131-132-133-334
1	791,8	111-112-141-142-211-212-332-335
2	223,6	213-221-241-242-333-422
3	29,6	223-231-243-244-331-421-423
4	15,3	321-322-323-324-411-412
5	52,9	311-312-313-511-512-521-522-253

Fonte: elaborazione Agenda 21 Consulting srl

DS 3

DS 3.1) (AKT. 5) - Identifikacija zelene infrastrukture in primeri dobrih praks za njeno upravljanje in obnovo. Izvedeno je bilo kartiranje zelene infrastrukture v vzhodnem Venetu, georeferencirano.

Figura 1. Mappatura delle capacità di produzione di servizi ecosistemici - Venezia Orientale



Fonte: elaborazione Agenda 21 Consulting srl su dati CLC 2018

Valore totale delle Categorie

Capacità	Area [km ²] CLC2018	Codice CLC (III Livello)
0	-	111
1	94,9	112-121-122-123-124-131-132-133-332-333-334-422
2	250,1	141-142-213-221-242-324-331-335-421-423
3	784,6	211-212-222-223-231-241-243-244-411-511-512-521-522-523
4	-	321-322-412
5	8,0	311-312-313

Fonte: elaborazione Agenda 21 Consulting srl

WP 3.2 Strumenti di gestione delle infrastrutture verdi nel panorama transfrontaliero di Ita-Slo:

(ATT.7) Scambio di esperienze e pianificazione della gestione partecipata. Realizzazione di un FOCUS GROUP tenutosi il 25.05.2021 presso il Mulino di Belfiore nel Comune di Pramaggiore, con la partecipazione di portati d'interesse pubblici-privati dell'area del Venezia Orientale per sensibilizzare sulla tematica delle infrastrutture verdi e la loro importanza per la salvaguardia della biodiversità.



(ATT.9) Preparazione e realizzazione di linee guida comuni transfrontaliere per la gestione a lungo termine delle Infrastrutture Verdi e della relativa biodiversità nel paesaggio transfrontaliero di ITA-SLO.

E' stato realizzato un documento comune per la gestione, la conservazione, il rinnovo e lo sviluppo delle Infrastrutture Verdi nel panorama transfrontaliero di ITA-SLO che verrà presentato di seguito.

DS 3.2 Orodja za upravljanje zelene infrastrukture na čezmejnem območju Ita-Slo:

(AKT. 7) Izmenjava izkušenj in načrtovanje skupnega upravljanja. Oblikovanje CILJNE SKUPINE, ki se je sestala 25. 5. 2021 v mlinu Belfiore v Občini Pramaggiore in so se je udeležili deležniki iz javnega in zasebnega sektorja z območja vzhodnega Veneta, z namenom ozaveščanja na temo zelene infrastrukture in njenega pomena za varstvo biotske raznovrstnosti



(AKT. 9) Preparazione e realizzazione di linee guida comuni transfrontaliere per la gestione a lungo termine delle Infrastrutture Verdi e della relativa biodiversità nel paesaggio transfrontaliero di ITA-SLO.

E' stato realizzato un documento comune per la gestione, la conservazione, il rinnovo e lo sviluppo delle Infrastrutture Verdi nel panorama transfrontaliero di ITA-SLO che verrà presentato di seguito.

WP 3.3) Azioni per mitigare le minacce e le pressioni sulle infrastrutture verdi nel panorama transfrontaliero di Ita-Slo

(ATT.11) - L'istruzione dei gestori, utenti e altre parti interessate sulle pressioni e le minacce alle infrastrutture verdi nel panorama transfrontaliero di ITA-SLO.

Organizzazione di n. 2 EVENTI EDUCATIVI

1 febbraio 2022 - Il primo evento ha avuto luogo nel "Bosco di Lison" uno dei progetti pilota di Vegal. Si tratta di un frammento di bosco planiziale di circa 6 ha di estensione, del quale è stata riconosciuta la valenza naturalistica prima con l'istituzione di un SIC (1995) e poi, nel 2003, tramite la definizione della ZPS cod. IT3250006. L'evento si è concretizzato in una visita sul campo, presso il bosco planiziale, e in una sessione formativa e di confronto presso la sede di Vegal.



DS 3.3) Ukrepi za ublažitev groženj in pritiskov na zeleno infrastrukturo v čezmejnem območju Ita-Slo

(AKT. 11) - Izobraževanje upravljavcev, uporabnikov in drugih deležnikov o pritiskih in grožnjah zelenih infrastruktur v čezmejnem prostoru ITA-SLO.

Organizacija 2 IZOBRAŽEVALNIH DOGODKOV

1. februar 2022 - Prvi dogodek je potekal v gozdu »Bosco di Lison«, enem od pilotnih projektov Vegal. Gre za ostanek nižinskega gozda, ki se razteza na površini približno 6 ha. Njegova naravna vrednost je bila prepoznana najprej z ustanovitvijo OPS leta 1995 in zatem, leta 2003, POV št. IT3250006. V okviru dogodka so si udeleženci ogledali nižinski gozd ter se udeležili izobraževanja in razprave na sedežu razvojne agencije Vegal.

2 febbraio 2022 Il secondo evento ha avuto luogo nella “Laguna di Caorle” durante la Giornata mondiale delle zone umide. L’area è stata inclusa nella Rete Natura 2000 con l’istituzione della ZSC “Laguna di Caorle - foce del Tagliamento” (ZSC IT3250033). L’attività in campo ha previsto un’escursione in bicicletta+barca in ambito lagunare, il gruppo si è successivamente spostato verso la sede dell’azienda agricola «Ca’ Corniani» di Caorle per la sessione formativa e di confronto.



2. februar 2022 Drugi dogodek je potekal v »Laguni Caorle« ob Svetovnem dnevu mokrišč. Območje je bilo vključeno v mrežo Natura 2000 z ustanovitvijo POO »Laguna di Caorle - foce del Tagliamento (Laguna Caorle - Izliv Tilmenta)« (POO IT3250033). Dejavnost je bila na terenu izvedena kot ekskurzija s kolesom in ladjo po laguni, zatem pa so se udeleženci odpravili na kmetijo »Ca’ Corniani« v kraju Caorle, kjer sta potekala izobraževalni del in razprava.



ATTIVITÀ AGGIUNTIVA

E' stato organizzato un evento pubblico, presso l'Azienda Agricola Cà Corniani, dedicato alla Giornata delle Aree umide con la presenza di un testimonial d'eccezione lo scienziato e giornalista scientifico dott. Luca Mercalli.

Titolo dell'evento: Le zone umide e il riscaldamento globale: fragilità e strategie di adattamento. Incontro di divulgazione scientifica con la presenza di **Luca Mercalli** - presidente Società Meteorologica Italiana e giornalista scientifico

All'evento hanno partecipato 91 persone.



DODATNA DEJAVNOST

Na kmetiji Cà Corniani je bila ob Dnevu mokrišč organizirana javna prireditev, na kateri je kot poseben gost nastopil znanstvenik in znanstveni novinar dr. Luca Mercalli.

Naslov dogodka: Mokrišča in globalno segrevanje: krhkost in strategije prilagajanja. Srečanje za razširjanje znanstvenih dognanj z navzočnostjo **Luca Mercallija**, predsednika Italijanskega meteorološkega društva in znanstvenega novinarja.

Dogodka se je udeležilo 91 udeležencev.

WP3 PROGETTI PILOTA

WP3.2 progetto pilota n. 1 - Preparazione del piano di gestione del Parco Lemene Reghena e dei Laghi di Cinto Caomaggiore

E' stato attivato un **PROCESSO PARTECIPATO** sul tema «Come rendere un'area Parco attrattiva rispettando la sua biodiversità?»

Dai primi incontri sono emerse tre linee di azione:

1. **CONSERVAZIONE**. Gli interventi all'interno del Parco devono essere sostenibili e rispettosi dell'ambiente naturale.
2. **GESTIONE**. E' emersa la necessità di formulare delle prassi di lavoro rispetto alla manutenzione e ai rapporti con la pubblica amministrazione.
3. **ANIMAZIONE/PROMOZIONE**. Creazione di un calendario di attività condiviso tra i diversi attori per valorizzare l'area del parco.

E' stato realizzato un **WORKSHOP DI PROGETTAZIONE**, organizzato in collaborazione con tre Università: il Politecnico di Milano, l'università della Carinzia e l'Università di Lubiana.

E' stata realizzata una **APP PER LA MANUTENZIONE DEL PARCO**

<https://terrorisorgive.glideapp.io/>

DS 3.2 Pilotni projekt št. 1 - Priprava načrta upravljanja Parka rek Lemene in Reghena ter jezer Cinto Caomaggiore

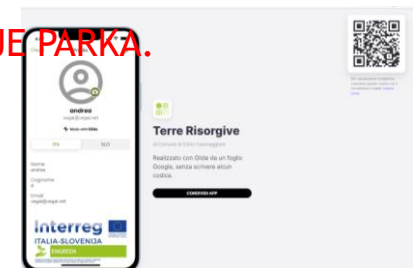
Izbran je bil **PARTICIPATIVNI NAČIN ODLOČANJA** na temo »Kako povečati privlačnost parka in obenem zaščititi njegovo biotsko raznovrstnost?«

Na prvih srečanjih so se izoblikovala tri področja ukrepanja:

1. **OHRANJANJE**. Posegi znotraj parka morajo biti trajnostni in okolju prijazni.
2. **UPRAVLJANJE**. Izpostavljena je bila potreba po oblikovanju delovnih postopkov v zvezi z vzdrževanjem in z odnosi z javno upravo.
3. **ANIMACIJA/PROMOCIJA**. Izdelava koledarja dejavnosti, ki bo porazdeljen med različnimi akterji z namenom vrednotenja območja parka.

Izvedena je bila **DELAVNICA NAČRTOVANJA**, ki so jo organizirale tri univerze: Politehnična univerza v Milanu, Koroška univerza in Univerza v Ljubljani.

Izdelana je bila **APLIKACIJA ZA VZDRŽEVANJE PARKA**.
<https://terrorisorgive.glideapp.io/>



WP3 PROGETTI PILOTA

- WP3.3 progetto pilota n. 10 “Comune di Gruaro” area dei “Molini di Stalis»

Sono stati realizzati degli interventi di ripristino dei contesti ecologici attraverso reintroduzioni e rafforzamenti della qualità ambientale del sito Natura2000 “Molini di Stalis”.

DS 3 PILOTNI PROJEKTI

- DA 3.3 Pilotni projekt št. 10 - Občina Gruaro, območje »mlinov v Stalisku«

Izvedena so bila dela za obnovo območja mlinov v Stalisku, ki je del mreže Natura 2000, pri čemer je bila izboljšana kakovost okolja.



WP3.3 progetto pilota n. 11 “Comune di Ceggia
“Riqualificazione area ex Zuccherificio di
Ceggia”. Allestimento di un osservatorio
birdwatching (torretta) in prossimità della vasca
della Cava “ex fabbrica di zucchero,
realizzazione di un opuscolo informativo relativo
alle specie ornitiche presenti nell’area
rinaturalizzata e di un pannello informativo per
facilitare la fruizione.

DS 3.3 Pilotni projekt št. 11 - Občina Ceggia
»Sanacija območja nekdanje tovarne sladkorja v
Ceggi«. Urejena je bila opazovalnica za ptice
(opazovalni stolp) v bližini bazena glinokopa ob
nekdanji tovarni sladkorja, izdelana je bila
informativna brošura o vrstah ptic, ki so prisotne na
renaturaliziranem območju in informacijska tabla za
lažje gibanje po njem.



Attività aggiuntiva

Progetto Pilota n. 21 «Bosco di Lison» Comune di Portogruaro, Azienda Agricola Villa Bogdano. Il progetto mira a conoscere in modo approfondito la situazione di conservazione ed il valore naturalistico del bosco planiziale oltre ad attuare interventi conservativi con l'obiettivo di valorizzare e mantenere nel tempo la ricchezza biologica dello stesso, garantendo l'incremento della biodiversità, e la tutela della diversità biologica faunistica e vegetale.



Dodatna dejavnost

Pilotni projekt št. 21 - »Gozd Lison«, Občina Portogruaro, kmetija Villa Bogdano. Cilj projekta je temeljito raziskati stanje ohranjenosti in naravno vrednost nižinskega gozda, poleg posegov za ohranitev, z namenom vrednotenja in ohranjanja biološke pestrosti območja, povečanja biotske raznovrstnosti rastlin in živali ter njene zaščite.

Interreg

ITALIA-SLOVENIJA



ENGREEN



Potenziamento delle infrastrutture verdi nell'ambiente
transfrontaliero di IT-SI

Krepitev zelene infrastrukture v čezmejni kulturni krajini IT-SI

Progetto standard co-finanziato dal Fondo europeo di sviluppo regionale
Standardni projekt sofinancira Evropski sklad za regionalni razvoj

Grazie per l'attenzione!
Hvala za pozornost!

<https://www.ita-slo.eu/ENGREEN>

https://www.facebook.com/ENGREEN_Interreg_IT-SI

https://www.instagram.com/engreen_interreg_it_si/

Progetto finanziato nell'ambito del Programma di cooperazione Interreg V-A Italia-Slovenia 2014-2020, dal Fondo europeo di sviluppo regionale e dai fondi nazionali.

Projekt sofinanciran v okviru Programa sodelovanja Interreg V-A Italija-Slovenija 2014-2020, s sredstev Evropskega sklada za regionalni razvoj in nacionalnih sredstev.