

Interreg



UNIONE EUROPEA
EVROPSKA UNIJA

ITALIA-SLOVENIJA



GREVISLIN

Progetto strategico co-finanziato dal Fondo europeo di sviluppo regionale
Strateški projekt sofinancira Evropski sklad za regionalni razvoj

ZELENA INFRASTRUKTURA, OHRANJANJE IN IZBOLJŠANJE STANJA
OGROŽENIH VRST IN HABITATNIH TIPOV OB REKAH

INFRASTRUTTURE VERDI PER LA CONSERVAZIONE E IL MIGLIORAMENTO
DELLO STATO DI HABITAT E SPECIE PROTETTI LUNGO I FIUMI

Valutazione di qualità dell'Isonzo - monitoraggio sperimentale

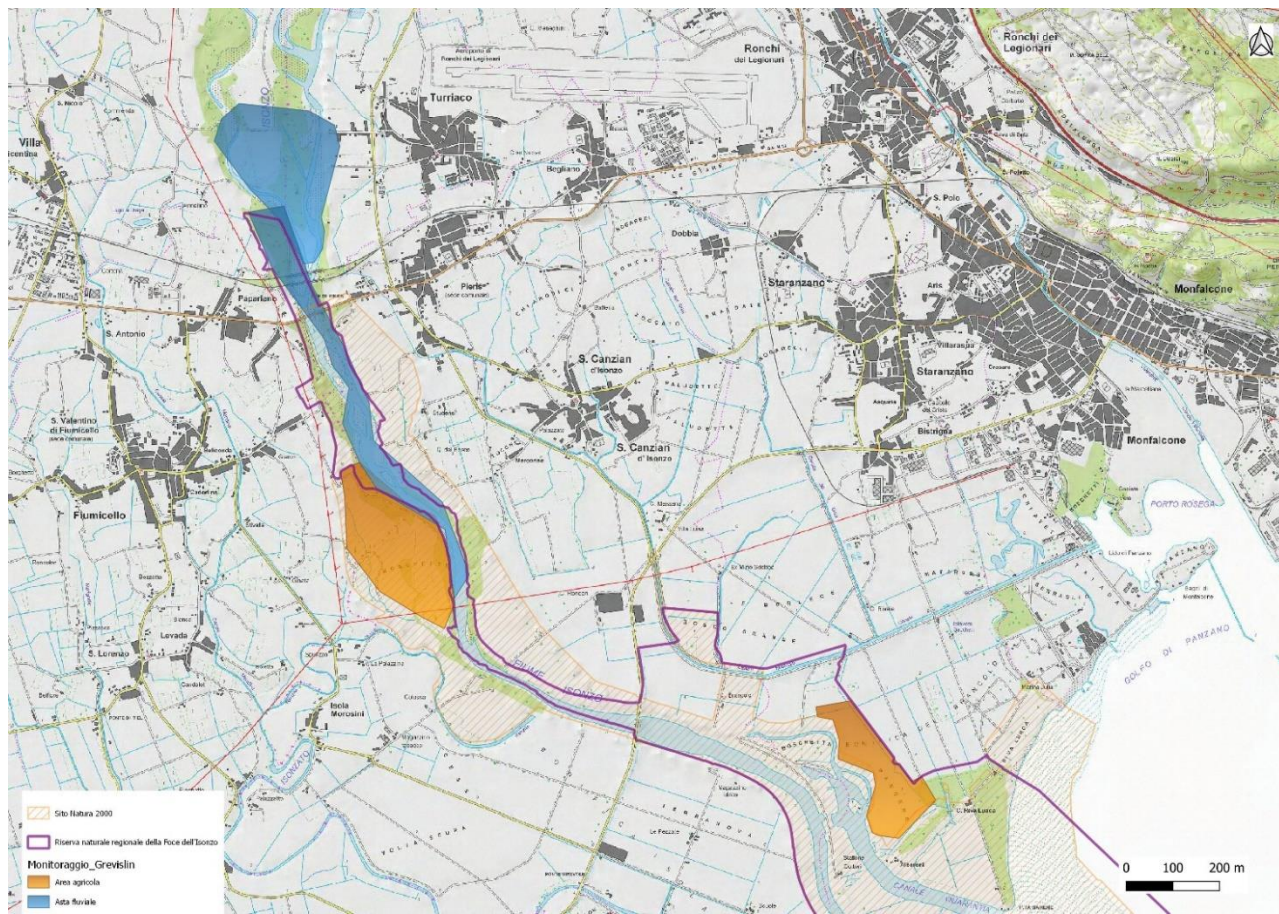
Ocena stanja Soče - raziskovalni monitoring


Matteo De Luca

FIUMI E NATURA NON CONOSCONO CONFINI / REKE IN NARAVA NE POZNAJO MEJA!

03.05.2021

Area di Studio / Raziskovalno območje



 Sito Natura 2000

 Riserva naturale regionale della Foce dell'Isonzo

Monitoraggio_Grevislin

 Area agricola

 Asta fluviale

FIUMI E NATURA NON CONOSCONO CONFINI / REKE IN NARAVA NE POZNAJO MEJA!

03.05.2021



Area di Studio / Raziskovalno območje



Aree fluviali/rečna območja

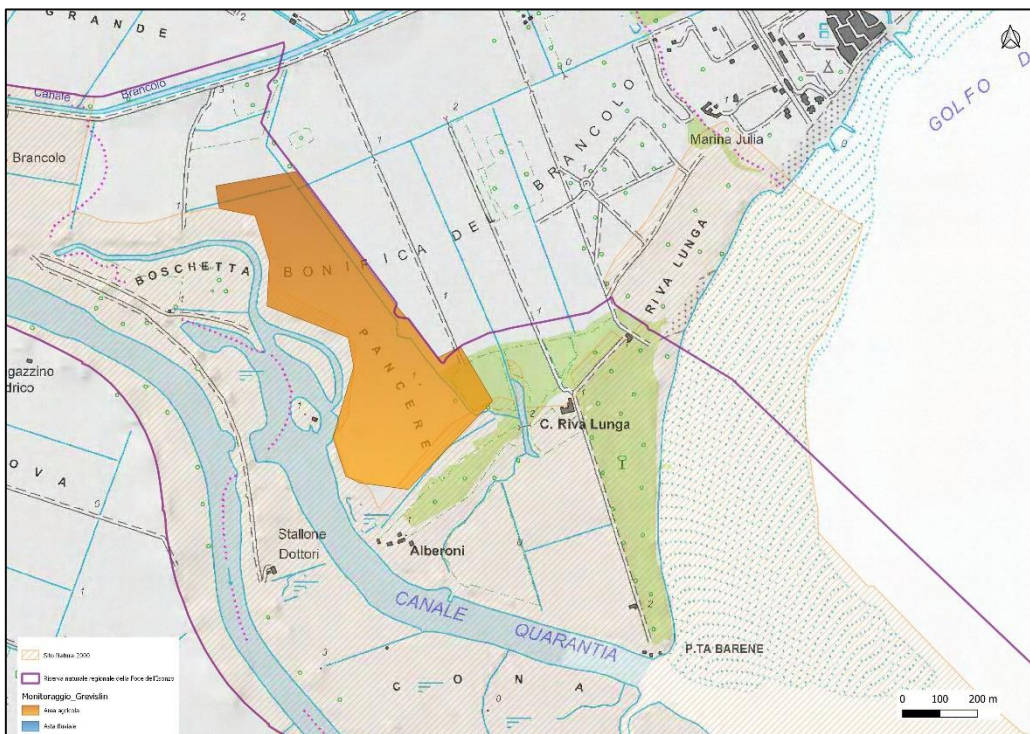
Aree agricole/kmetijska območja



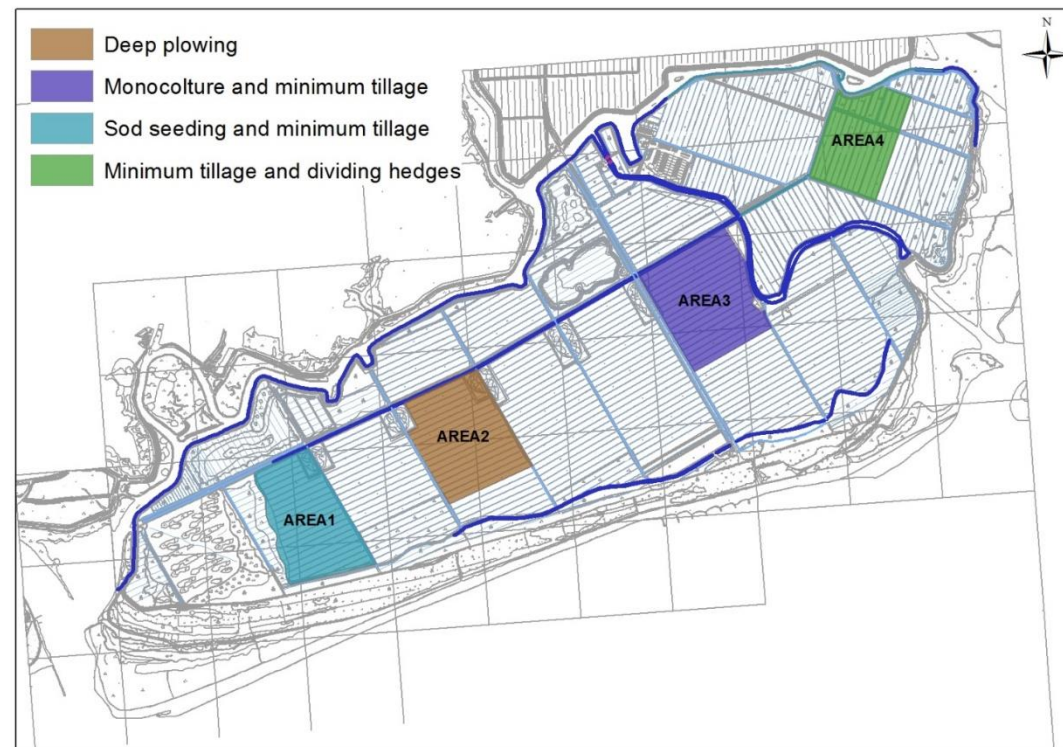


Monitoraggi nelle aree agricole / Monitoring na kmetijskih območjih

Riserva Naturale Foce dell'Isonzo



Valle Vecchia di Caorle



FIUMI E NATURA NON CONOSCONO CONFINI / REKE IN NARAVA NE POZNAJO MEJA!


03.05.2021



Monitoraggi nelle aree agricole / Monitoring na kmetijskih območjih

Obiettivo: comprendere le relazioni tra specie presenti e modalità di conduzione delle aree agricole e del reticolo idrico secondario

Cilj: razumevanje odnosov med obstoječimi vrstami in načini upravljanja kmetijskih površin in sekundarnega vodnega omrežja





Monitoraggi nelle aree agricole/ Monitoring na kmetijskih območjih

Specie target e metodi di monitoraggio:

Uccelli - Mappaggio specie presenti

Erpetofauna - Visual census

Chiroteri - Frequenza attività

Lepidotteri - Visual census


Ciljne vrste in metode izvajanja monitoringa:

Ptice - popis obstoječih vrst

Dvoživke in plazilci - terenski popis

Netopirji: spremljanje pogostosti aktivnosti

Metulji: terenski popis



Monitoraggi nelle aree agricole Monitoring na kmetijskih območjih

Risultati / Rezultati

Riserva Naturale Foce dell'Isonzo:

Monitoraggi in corso / Monitoring v izvajanju



Valle Vecchia di Caorle

- **Importanza del mantenimento di elementi lineari/** Pomen vzdrževanja linearnih elementov
- **Relazioni tra presenza di specie e gestione delle fasce riparie dei fossi/** Povezava med prisotnostjo vrst in upravljanjem pasov vodnih jarkov.
- **Relazioni tra presenza di specie e cover crops e minime lavorazioni/** Povezava med prisotnostjo vrst in pokrovnimi posevki ter minimalno obdelavo.

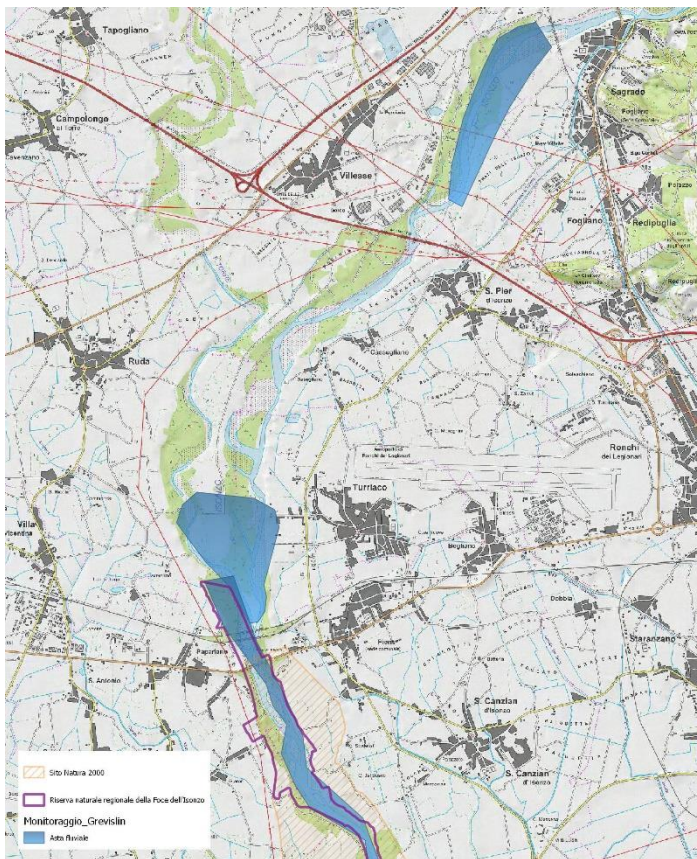


FIUMI E NATURA NON CONOSCONO CONFINI / REKE IN NARAVA NE POZNAJO MEJA!

03.05.2021



Monitoraggi nelle aree fluviali Monitoring na rečnih območjih



FIUMI E NATURA NON CONOSCONO CONFINI / REKE IN NARAVA NE POZNAJO MEJA!

03.05.2021



Monitoraggi nelle aree fluviali Monitoring na rečnih območjih

Obiettivo: comprendere le relazioni tra specie presenti ed aspetti morfologici del corso d'acqua
Cilj: razumevanje povezav med prisotnimi vrstami in morfološkimi značilnostmi vodotoka

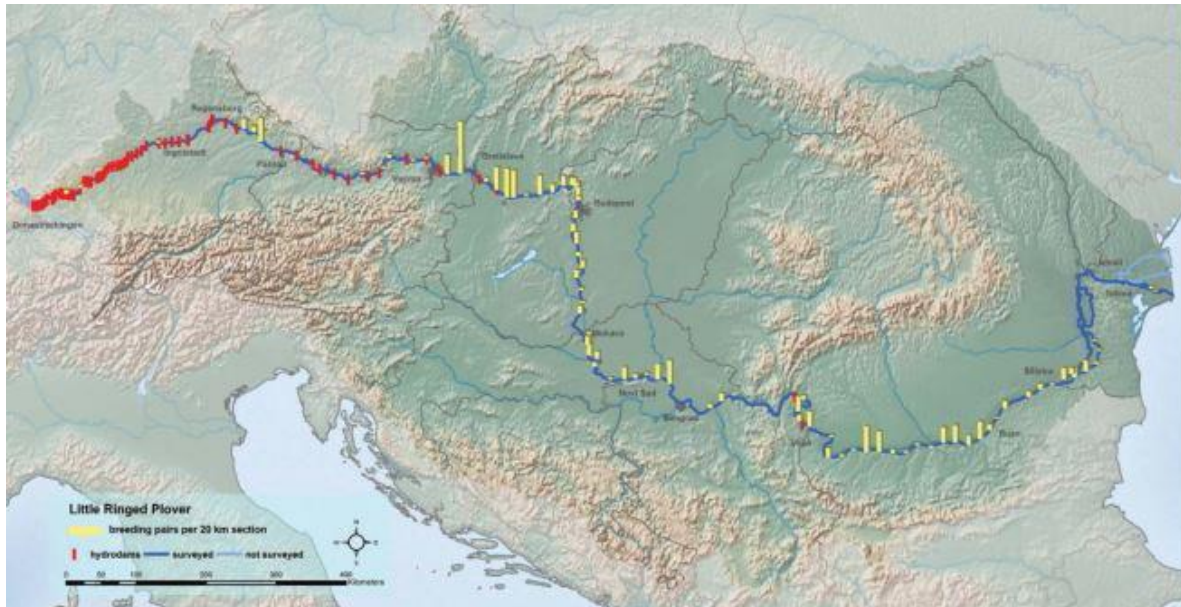


FIUMI E NATURA NON CONOSCONO CONFINI / REKE IN NARAVA NE POZNAJO MEJA!

03.05.2021

Monitoraggi nelle aree fluviali
 Monitoring na rečnih območjih

Obiettivo: comprendere le relazioni tra specie presenti ed aspetti morfologici del corso d'acqua
Cilj: razumevanje povezav med prisotnimi vrstami in morfološkimi značilnostmi vodotoka



4.3.3 Influence of Hydromorphological Alteration on Occurrence of Little Ringed Plover and Sand Martin

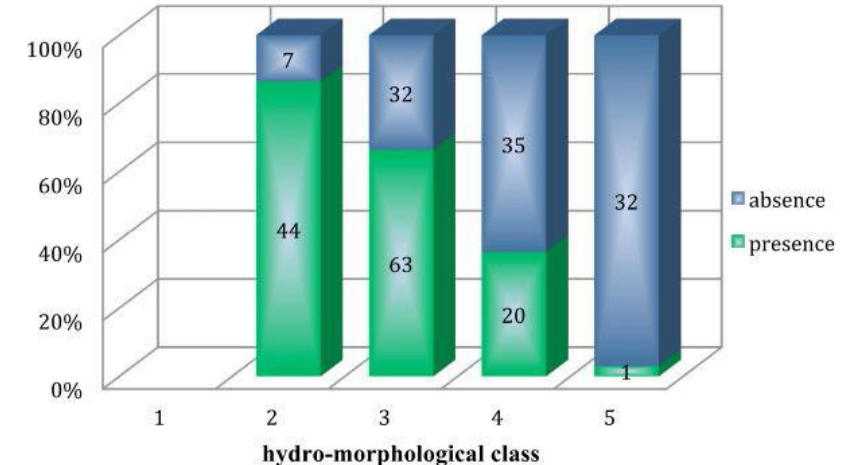


Figure 48: Presence and absence of Little Ringed Plover and/or Sand Martin in dependence of the hydromorphological alteration based on 10 km sections

Monitoraggi nelle aree fluviali Monitoring na rečnih območjih



Specie target e metodi di monitoraggio / Ciljne vrste in metode monitoringa

Uccelli: Mappaggio specie nidificanti su greto o su scarpata

Ptice: Popis gnezdečih vrst na obali ali na nabrežju

Chiropteri: Frequenza attività

Netopirji: Spremljanje pogostosti aktivnosti



FIUMI E NATURA NON CONOSCONO CONFINI / REKE IN NARAVA NE POZNAJO MEJA!

03.05.2021



Monitoraggi nelle aree fluviali Monitoring na rečnih območjih

Risultati/ Rezultati

Monitoraggi in corso/ Monitoring v izvajanju



Interreg



UNIONE EUROPEA
EVROPSKA UNIJA

ITALIA-SLOVENIJA



GREVISLIN

Progetto strategico co-finanziato dal Fondo europeo di sviluppo regionale
Strateški projekt sofinancira Evropski sklad za regionalni razvoj

**GRAZIE PER L'ATTENZIONE!
HVALA ZA POZORNOST!**



www.ita-slo.eu/GREVISLIN